



**КОМИТЕТ ИМУЩЕСТВЕННЫХ ОТНОШЕНИЙ
АДМИНИСТРАЦИИ ПЕРМСКОГО МУНИЦИПАЛЬНОГО ОКРУГА**

РЕШЕНИЕ

о размещении объектов № 1564

Пермский край
Пермский округ

07.07.2023

Комитет имущественных отношений администрации Пермского муниципального округа разрешает Акционерному обществу «Газпром газораспределение Пермь» (ИНН 5902183841, ОГРН 2125902017723, почтовый адрес: 614000, г. Пермь, ул. Петропавловская, 43)

размещение объекта «Газопровод-ввод до границы земельного участка по адресу: Юбилейная ул, поз 8, Кукуштан п (газопровод давлением до 1,2 Мпа, для размещения которого не требуется разрешения на строительство)»

на землях государственная собственность на которые не разграничена

на срок 1 год с 07.07.2023г. по 06.07.2024г.

Местоположение: Пермский край, Пермский муниципальный округ, п. Кукуштан.

Приложение: схема предполагаемых к использованию земель или части земельного участка.

Особые условия использования:

1. При размещении объекта учесть параметры ширины проезда улично-дорожной сети, во избежание сужения полосы отвода дороги.
2. Получение разрешения на производство земляных работ.

Заместитель председателя комитета
имущественных отношений администрации
Пермского муниципального округа



М.В. Королева

(подпись, печать)

Схема предполагаемых к использованию земель или части земельного участка

Объект: "Газопровод-ввод до границы земельного участка по адресу: Юбилейная ул, поз.8 ; Кукуштан п"

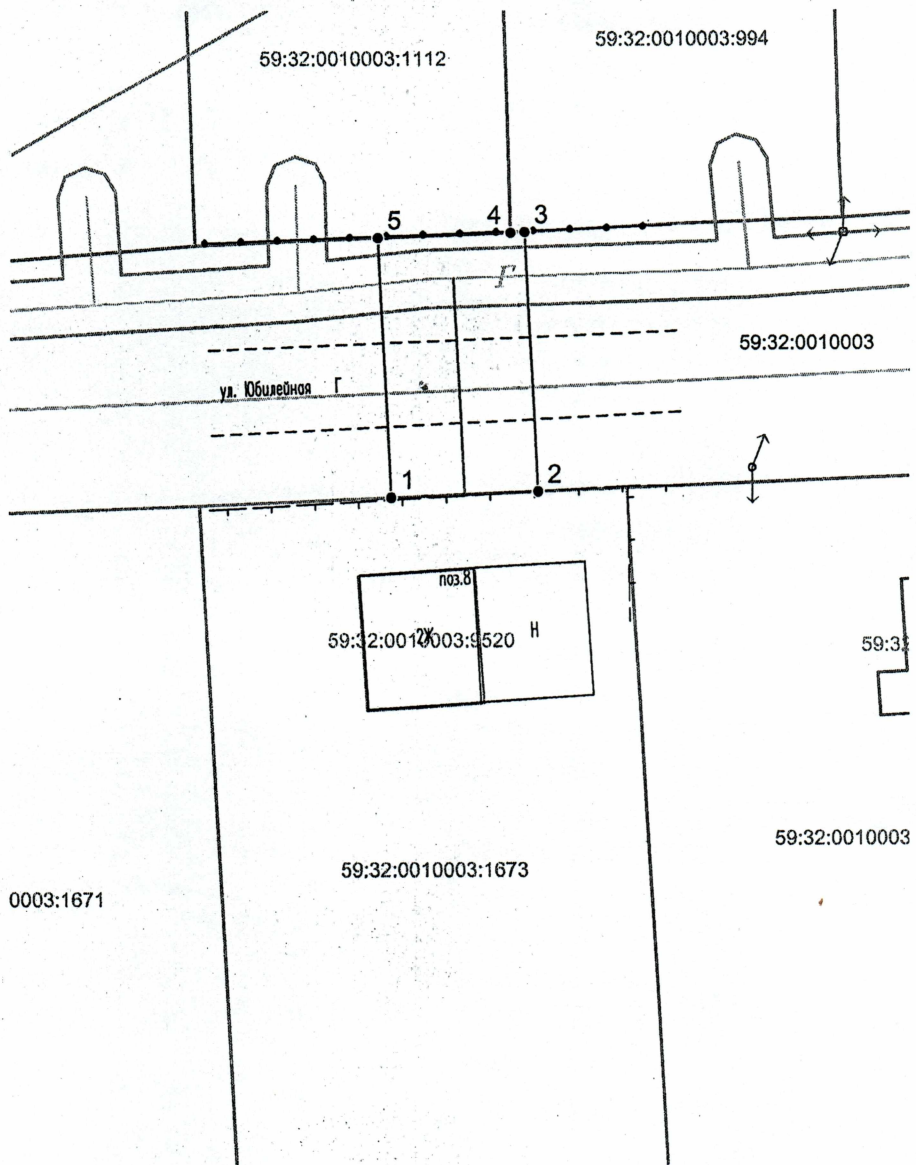
Местоположение: Пермский край, Пермский м.о., п. Кукуштан

Площадь земель или части земельного участка, кв.м.: 183

Категория земель: земли населённых пунктов

Вид разрешенного использования земельного участка: отсутствует



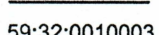



Обозначение характерных точек границ	Координаты (МСК-59)	
	X	Y
№		
ЗУ1		
1	476511.93	2245157.90
2	476512.34	2245167.90
3	476530.57	2245166.99
4	476530.52	2245166.03
5	476530.17	2245156.99
1	476511.93	2245157.90



Описание границ смежных землепользователей:
 от т.2 до т.3, от т.5 до т.1 - земли
 неразграниченной государственной
 (муниципальной) собственности;
 от т.1 до т.2 - 59:32:0010003:1673;
 от т.3 до т.4 - 59:32:0010003:994;
 от т.4 до т.5 - 59:32:0010003:1112.

Масштаб 1:500

Условные обозначения:

-  - граница предполагаемых к использованию земель или части земельного участка
-  - граница земельного участка ранее учтенного в ЕГРН
-  - граница кадастрового квартала
- 59:32:0010003 - кадастровый номер квартала
- 59:32:0010003:1673 - кадастровый номер земельного участка в кадастровом квартале
-  - граница объекта капитального строительства
-  - проектируемый газопровод-ввод низкого давления
-  - существующий газопровод

Заявитель

(подпись, расшифровка подписи)

МП

(для юридических лиц и ИП)

Косачев О.В., по доверенности

№ 1853 от 28.12.2022

Верно